

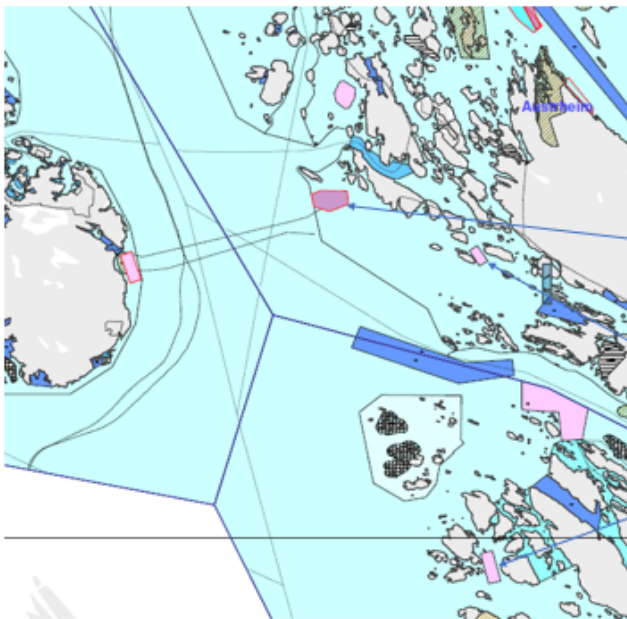
Endringar som vert gjort i 3. gongs høyring - med vekt på endring areal og kart

1. Akvakultur

4632-148-1 Senoksen

Senoksen vert tatt inn.

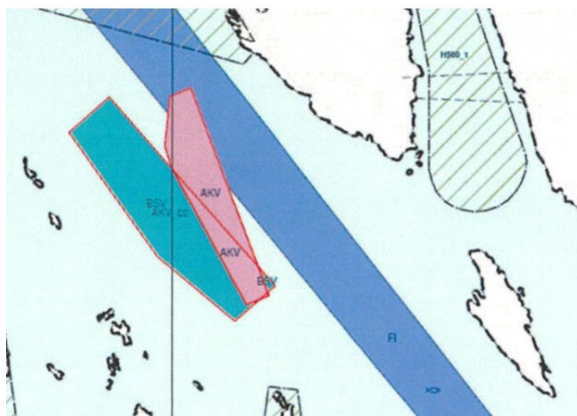
Lokalitetane Bøyna og Allersholmen vert tatt ut.



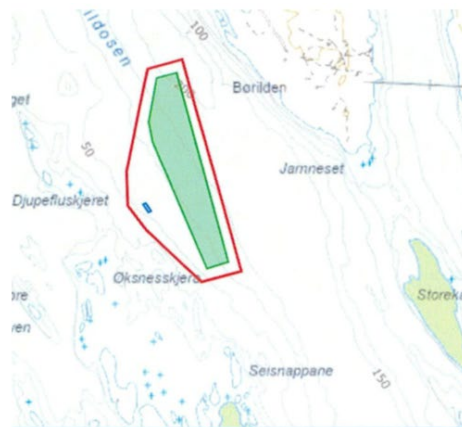
- Senoksen – nytt areal til AKV – var med i 1GH – tatt ut i 2GH
 - Tatt ut på grunn av for nære lokalitet Trøvika (torsk)
 - Vurder å ta inn Senoksen – som nytt AKV areal –
 - Ta ut
 - Allersholmen
 - Bøøy
- Totalt kan dette bli betre

4632-149-1 Øksneset

Det er behov for noko meir areal enn det som var i med i 2GH for å få plass til forflåte. Det er difor behov for å behalde noko meir av det «gamle» akvakulturrealet. Dette er ei mindre justering og der ein beheld meir av det avsette arealet til akvakultur.



Framlegg



Forslag endring/justering

4634-151-1 Ådnekvam

Reduserer arealet til et rektangel – forlenging av eksisterende areal



2. Kombinert føremål

Akvakulturlokaliteter som det skal vises kombinert formål til ankring

Tatt inn akvakulturlokaliteter som er nye eller det er gjort betydelege endringar på i denne arealplanen.

- 4630-127-2 Blom – Sørfjorden/Osterøy
- 4630-127-Ny2e Tepstad – Osterøy

I Osterøy er det allereie kombinert formål. Vart gjort ein gjennomgang av areala.

- 4631-127-Ny2c Radfjorden – Stolane
- 4631-127-Ny2f Radfjorden - Grasholmen
- 4631-133-3 Otterholmane
- 4631-148-3 Fyllingsnes - flytting av eksisterande lokalitet
- 4632-148-1 Austrheim - Senoksen - nytt akvakulturområde
- 4632-149-1 Øksneset - justering av eksisterande lokalitet
- 4633-154 Hjeltevarden
- 4634-138-2 Vikane - Einestrاند og Sørkvingevågen
- 4634-151-1 Ådnekvam - Utviding av AK område
- 4634-151-2 Utviding av AK område – Duesund
- 4635-128-Ny2 – Stavsnes -Ny akvakulturlokalitet til lukka anlegg
- 4635-128-Ny3 - Grima Ny akvakulturlokalitet til lukka anlegg

Brukt ein grovregel om dybda x 3 frå senterpunkt i avsatt AKV areal, men avgrensa til 250 m dybde og 750 m. Ved den dybda må der som regel gjerast tiltak for å redusere behovet for lengda på fortøyinga.

3. Areal som vert tatt ut frå 2GH -

4632-158 Høgholmen - skjelsand – motsegn frå fiskeridirektoratet – vert tatt ut av planen.

4631-127-Ny2b Bjørsvik – Skår – var med ein inkurie tatt med i plankartet, det var ikkje med i forslaget som var skildra i planskildring og KU dokument.

4. Småbåthamn

4634-138-4 Solheim

Plankrav er tydeleggjort i revidert føresegn. Reknar med at badeområde er det som SF peikar på som opplagt verdifullt område. I forslaget er det trekt lenger vekk frå badeområde.

Mørkeblått ligg i eksisterande plan som småbåthamn.



- Innerste del – lyseblå er i gjeldande plan – status eksisterande småbåthamn
- Midterste del – mørkeblå er i gjeldande plan – status framtidig småbåthamn (vart vedteke tatt inn ved sist revisjon)
 - Dette arealet vil ved revisjon gå frå status framtidig til eksisterande i kartet
- Ytterste del – ramma inn med raud linje – er innspel til plan – som småbåthamn – ein del av dette område er avsatt til kaste og låssettingsplass
 - Del av dette arealet som vert med vil ha status framtidig – formål småbåthamn
 - Dette arealet kan kanskje reduserast?

- Avsatt omsynssone til friluftsområde/badeplass handterast

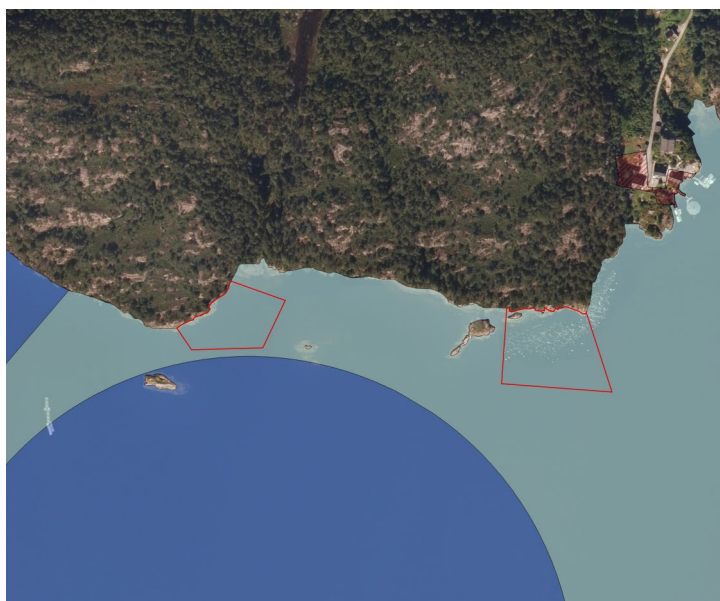
Forslag 3GH

- Innspelet (det som er ramma inn med rødt – blir halvert)
- Blir satt krav om reguleringsplan til alle «tre» områda – som gjeld småbåthamn. En reguleringsplan må ta i vare ta friluftsområde/badeplass i sjø på nordsida av bukta.

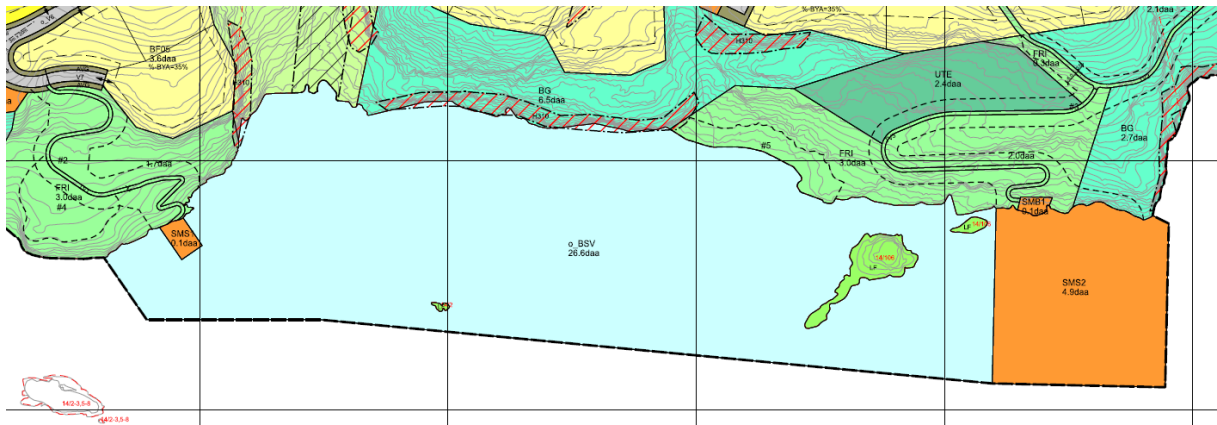


4634-129-1 Hostelnd vest

SH 33 vert redusert og SH 32 vert auka noko. Arealinngrepet vert i stor grad samla i SH 32. Dette vil gi eit betre samla løysing for området. Desse endringane vert fremja i områdeplan for Hostelnd Vest.



Framlegg til 3GH



5. Kulturminnelokalitetar

Lokalitetane vert vist i kartet slik Vestland fylke ønskjer – har motsegn til dette.

6. Fiske

Kategorisering – 4 stk

- Fisk
- Låsetting
- Gyteområde
- Trålsone

Dette er tatt inn i føresegn. I plankartet kan det vere aktuelt å få med kategorisering.